

SO 901 - DOPRAVNĚ INŽENÝRSKÉ OPATŘENÍ

D.1

PDPS

Souřadnicový systém: S - JTSK





Výškový systém: Bpv

Zhotovitel:

RD SÚS JmK - PK OSSENDORF+Linio Plan+Rušar mosty

Vedoucí konsorcia: PK OSSENDORF s.r.o.

Číslo smlouvy objednatele: 782/2018

Vedoucí projektant:	Ing. Jaromír RUŠAR		 Majdalenky 19, 638 00 Brno Tel., fax: 545 222 037 E-mail: info@rusar.cz	
Zodpovědný projektant:	Ing. Květoslav RUŠAR			
Vypracoval:	Šárka Pokorná			
Kontroloval:	Ing. Radoslav HOLÝ			
Kraj:	Jihomoravský	Datum:		04 / 2021
Zadavatel:	Správa a údržba silnic Jihomoravského kraje, příspěvková organizace kraje	Formát:		
Název akce: III/37926 DRNOVICE, MOST EV. Č. 37926-1 SO 901 - DOPRAVNĚ INŽENÝRSKÉ OPATŘENÍ			Měřítko:	
			Účel:	PDPS
			Čís.zakáz.:	14 - 2021
			Archivní čís.:	03 - 2021
Název přílohy:		Čís.soupravy:		Čís. přílohy:
TECHNICKÁ ZPRÁVA				01

III/37926 DRNOVICE, MOST EV.Č. 37926-1

PDPS

PRŮVODNÍ ZPRÁVA

D.1 – Stavební část, SO 901 – Dopravně inženýrské opatření

Zpracováno podle „Směrnice pro dokumentaci staveb pozemních komunikací“, „TKP-D staveb pozemních komunikací“ a platných vyhlášek MD a MMR

OBSAH:

1. IDENTIFIKAČNÍ ÚDAJE	2
2. DOPRAVNÍ OMEZENÍ	3

1. IDENTIFIKAČNÍ ÚDAJE

1.1 Údaje o stavbě

Název stavby: III/37926 Drnovice, most ev.č. 37926-1
Parcelní čísla: 1650/11, 1637/6, 1637/1, 1149/1, 1149/16, 1644/3, 1838, 1644/2, 69, 1644/1
Katastrální území: Drnovice u Vyškova
Kraj: Jihomoravský
Okres: Vyškov
Evidenční číslo mostu: 37926-1

1.2 Údaje o žadateli

Objednatel / budoucí správce: Správa a údržba silnic Jihomoravského kraje, příspěvková organizace kraje
Žerotínovo náměstí 449/3, 602 00 Brno
Odpovědní zástupci: Ing. Zdeněk Komůrka - ředitel

IČO: 70932581 DIČ: CZ70932581

1.3 Údaje o zpracovateli dokumentace

Zhotovitel: **RD SÚS JmK-PK OSSENDORF+Linio Plan+Rušar mosty**
Vedoucí konsorcia: **PK OSSENDORF s.r.o.**
Tomešova 503/1, 602 00 Brno
IČO: 25564901 DIČ: CZ25564901
Generální projektant: **Rušar mosty, s.r.o.,**
Majdalenky 19, 638 00 Brno
tel./fax: 545 222 037, info@rusar.cz
IČO: 29362393 DIČ: CZ29362393
Organizace zapsána u Krajského soudu v Brně, oddíl C, vložka 75395
Hlavní inženýr projektu: Ing. Jaromír Rušar, ČKAIT 1000264 – obor IM00
Zodpovědný projektant: Ing. Květoslav Rušar, ČKAIT 1006722 – obor IM00, ID00

Pozemní komunikace: III/37926
Bod křížení: x: 1 154 536,9188; y: 572 388,3981
Staničení na úseku: 0,168 km
Liniové staničení: 0,168 km
Úhel křížení: 100,0 °

2. DOPRAVNÍ OMEZENÍ

2.1. Přejížděná úprava provozu na silnici III/37926

Stavba se nachází na silnici III/37926 v obci Drnovice, okres Vyškov v Jihomoravském kraji. Konkrétně na mostě ev. č. 37926-1. Probíhat zde bude oprava řešeného mostu, a to v celé šířce komunikace.

2.2. Technické řešení

ÚPLNÁ UZAVÍRKA SILNICE III/37926

Oprava mostu bude probíhat za úplné uzavírky silnice III/37926. Vzhledem k tomu je navržena objízdná trasa.

V intravilánu obce Drnovice budou vozidla využívat objízdnou trasu, která bude vedena po místní komunikaci. Tuto objízdnou trasu bude využívat také veřejná doprava. Ostatní vozidla budou navedena na objízdnou trasu vedenou po silnicích II/379, II/430, III/4314 a III/37926. Konkrétně přes město Vyškov a obec Luleč.

Trasa pro pěší bude vedena po provizorní lávce, která bude zrealizována zhotovitelem před zahájením rekonstrukce mostu.

2.3. Trvalé dopravní značení

V současné době je na mostě osazena značka „B13“ – 10t a dodatková značka „JEDINÉ VOZIDLO 18t“. Toto svislé TDZ bude po stavební úpravě mostu odstraněno z důvodu pozbylí významu.

Vodorovné trvalé dopravní značení bude provedeno v souladu se zákonem č. 361/2000 Sb., vyhláškou 294/2015, a TP 65.

V Brně, březen 2021

Vypracovala: